


Un Metro más cerca de todos



#A1MetroDeTodos



Metro Hoy



Red de Metro con proyectos aprobados



Red de Metro al 2017

Kms. Red	Estaciones	Comunas
118	118	23

Afluencia Red (MMpax)
686

Red de Metro al 2018

Kms. Red	Estaciones	Comunas
140	136	26

Afluencia Red (MMpax)
723

Red de Metro al 2022

Kms. Red:	Estaciones	Comunas
149	143	28


Afluencia Red (MMpax)
814

Red de Metro al 2026

Kms. Red	Estaciones	Comunas
175	162	31

Afluencia Red (MMpax)
1.003

Nuevos Proyectos



Línea

8

Trazado Línea 8



Longitud*
20 Kms

24 minutos

Reducción
tiempos de viaje

63%

*Longitudes aproximadas

Línea

8

Características Línea 8

14 estaciones

6 comunas

Providencia, Ñuñoa, Macul, Peñalolén, La Florida y Puente Alto.

1.643.000
habitantes

Beneficia a

- Mejora accesibilidad zona sur oriente.
- Mejora calidad de servicio Líneas 4 y 5.

Combinaciones

1 6 3 4
Los Leones - Chile España - Macul

Línea

9

Trazado Línea 9



Longitud*

17 Kms

21 minutos

Reducción
tiempos de viaje

68%

*Longitudes aproximadas

Línea

9

Características Línea 9

12 estaciones

6 comunas

Santiago, San Miguel, San Joaquín, La Granja, San Ramón y **La Pintana**.

983.000
habitantes

Beneficia a

- Mejora accesibilidad de zona centro y sur.
- Mejora calidad de servicio de Líneas 2, 4 y 5.

Combinaciones

1

3

4A

6

Santa Lucía - Matta - Santa Rosa - Bío Bío

Características tecnológicas L8 y L9

Espacios Reservados
Movilidad Reducida

Mayor capacidad

Conducción UTO



Aire
Acondicio
nado

Cámaras de Seguridad
en Trenes




Características tecnológicas L8 y L9

Peajes
Bidireccionales



Escaleras Mecánicas y Ascensores
en todas las Estaciones



Puertas de
Andén



Pago Automático

Línea

4

Trazado Extensión L4



Longitud
4,2 Kms

43 minutos
hasta Tobalaba



Línea

4

Características Extensión Línea 4

3 estaciones

1 comuna

Puente Alto.

568.000
habitantes

Beneficia a

- Mejora accesibilidad sector Sur.
- Entrega cobertura a sector Bajos de Mena.

Resumen Anuncio L8, L9 y Extensión L4



Más de 40 kms.
USD MM 4.100
(aprox.)

- 8
- 9
- 4

Longitud [Kms.]	Estaciones	Afluencia [MMPax]
20*	14	67,8*
17*	12	58,7*
4,2	3	14,5

*Longitudes y afluencias aproximadas

Resumen Anuncio L8, L9 y Extensión L4

7 nuevas
estaciones de combinación

1 **3** **4** **4A** **6**

- Otorgarán más alternativas de rutas para los usuarios.
- Permitirá responder de mejor manera a imprevistos.
- Mejora del servicio en las Líneas 2, 4 y 5.

Afluencia anual estimada

231 millones de
pasajeros

- Aumento de **128** millones de viajes.

Generarán
70 mil
puestos de trabajo

Crecimiento Histórico

Desarrollo paralelo en estudio y construcción

4 líneas

Líneas 3, 7, 8 y 9

3 extensiones

Líneas 2, 3 y 4

Aumento de la velocidad de construcción

de 5,3 kms.

a 8,3 kms. anuales

Red de Metro al 2026

214

kilómetros

25

estaciones
combinación

191

estaciones

32

comunas
conectadas

