

Preparativos Festival Lollapalooza Parque Bicentenario Cerrillos – Viernes 15 al domingo 17 de Marzo de 2024

1. Operación especial de buses

Dado el Festival Lollapalooza a realizarse en el Parque Bicentenario Cerrillos entre los días viernes 15 al domingo 17 de marzo de 2024, entre las 12:00 h y las 23:30h en las tres jornadas, los operadores de las Unidades 2, 3, 5, 7, 9, 10, 12 y 13 serán notificados con programas de operación especiales. Estos programas corresponden a intervenciones al Programa de Operación vigente que se detallan a continuación:

Para transportar asistentes hacia el Parque Bicentenario Cerrillos, se aplicará el siguiente plan:

**Tabla 1. Salidas Especiales hacia Lollapalooza – Parque Bicentenario Cerrillos
Sábado 16 al domingo 17 de marzo de 2024**

UN	Servicio	Frecuencia adicional hacia el evento	Frecuencia adicional (bph)	Tipo Bus
			11:00 a 17:59h	
3	113 - Ambos	Servicio normal, refuerzo en ambos sentidos	1	B2
5	115 - Ambos	Servicio normal, refuerzo en ambos sentidos	1	B2
9	102 - Ambos	Servicio normal, refuerzo en ambos sentidos	1	B2
7	108 - Ambos	Servicio normal, refuerzo en ambos sentidos	1	B2

Y para la evacuación se aplicará el plan que se detalla en la Tabla 2. Este plan responde a un trabajo conjunto con Metro de Santiago que extenderá su operación para algunas estaciones específicas.

Tabla 2. Salidas Especiales Evacuación Lollapalooza – Viernes 15 al domingo 17 de marzo de 2024

Unidad	Servicio-Sentido	Desde	Destino	Hitos Relevantes del Trazado	Horario de Salida Aprox.	Salidas	Tipo Bus
3	113x - Ida	Lollapalooza	A Los Héroes (Santiago Centro)	Av. Carlos Valdovinos - Viel	23:00 a 00:59h	5	B2
5	109x - Ret	Lollapalooza	A Renca	Terminal de buses - Gral. Velásquez - Plaza de Renca	23:00 a 00:59h	4	B2
12	107x - Ida	Lollapalooza	A La Florida	Av. Departamental	23:00 a 00:59h	4	B2
7	108x - Ret	Lollapalooza	A Maipú	5 de Abril - Plaza de Maipú - Villa Los Héroes	23:00 a 00:59h	7	B2
2	201x - Ida	EIM Franklin	A Centro de San Bernardo	Gran Avenida - Plaza de San Bernardo	23:30 a 01:29h	4	B2
3	301x - Ida	EIM Franklin	A San Bernardo	Gran Avenida - Av. Padre Hurtado (Los Morros) - Pobl. Angelmó	23:30 a 01:29h	4	B2
2	201x - Ret	EIM Franklin	A Los Libertadores (Huechuraba)	Estación Mapocho - Av. Independencia	23:30 a 01:29h	4	B2
2	203Nx - Ret	EIM Franklin	A Huechuraba	Av. Santa Rosa - Mac Iver - Av. Recoleta	23:30 a 01:29h	4	B2
2	210x - Ida	Ñuble	A Puente Alto	Av. Vicuña Mackenna - Hospital Sótero del Río - Plaza de Puente Alto	23:30 a 01:29h	4	B2
13	403x - Ida	Ñuñoa	A La Reina	Av. Irrarrázaval - Plaza Egaña - Villa La Reina	23:30 a 01:29h	4	B2
5	513x - Ida	Ñuñoa	A Peñalolén	Av. Irrarrázaval - Plaza Egaña - José Arrieta	23:30 a 01:29h	4	B2
12	103x - Ida	Ñuñoa	A La Florida	Av. Pedro de Valdivia - Av. Departamental (al Oriente)	23:30 a 01:29h	4	B2
5	518x - Ida	Inés de Suarez	A Las Condes	Av. Bilbao - Av. Padre Hurtado Sur - Vital Apoquindo	23:30 a 01:29h	4	B2
5	406x - Ida	Escuela Militar	A Cantagallo (Las Condes)	Av. Las Condes	23:30 a 01:29h	4	B2
10	C02x - Ida	Escuela Militar	A San Carlos de Apoquindo (Las Condes)	Av. Apoquindo - Camino El Alba	23:30 a 01:29h	4	B2
9	712x - Ida	Escuela Militar	A Vitacura	Av. Luis Pasteur - Rotonda Lo Curro - Santa María - La Pirámide	23:30 a 01:29h	4	B2
9	712x - Ret	Escuela Militar	A Puente Alto	Av. Américo Vespucio - Plaza Egaña - Av. La Florida - Plaza de Puente Alto	23:30 a 01:29h	4	B2

(*): Los buses deberán permanecer en el lugar hasta que comience la evacuación del recinto, ya que el horario de término puede variar.

Es importante señalar que, para entregar un buen servicio, se solicita considerar lo siguiente:

- Las salidas solicitadas se deben realizar de acuerdo con la **ocupación de los buses**, conforme al comportamiento de subidas de las personas usuarias. **Lo anterior debe respetarse tanto como para los servicios que salen de Parque Bicentenario Cerrillos como para los que salen desde las diferentes estaciones de metro que extienden su horario de operación.**
- Se solicita que el posicionamiento de buses, se realicen con la debida antelación.
- En el caso de los servicios del POE que salen desde el interior de la EIM Franklin, estos deben acopiarse por Nataniel Cox de modo de no congestionar el interior de la intermodal.
- Es importante recordar que los servicios que operan normalmente desde el interior de la EIM Franklin deberán cumplir con sus trazados de variante de cierre de EIM en los horarios habituales, manteniendo el interior de la EIM disponible para la operación de los servicios de refuerzo.
- Se requiere enviar a la Gerencia de Operaciones, material fotográfico que demuestre la ocupación y salida de los buses requeridos.

El programa especial detalla los servicios donde se alteran las salidas; el resto de los servicios operarán según el programa vigente de cada Unidad.

El horario previsto de término de Lollapalooza es a las **23:30h**, pero algunos de los espectáculos más demandados terminarán antes por lo que se espera que la mayor salida de asistentes sea entre **23:00 h y 23:45h**.

En caso de inconvenientes o dudas, los fonos del CMB son los siguientes:



Centro de Monitoreo de Buses
Gerencia de Operaciones
Coordinación de Transporte de Santiago
Amonátegui 139, Santiago – Chile

U2	224213000 - anexo 8526	Refuerzo U3	224213000 - anexo 8527
U3	224213000 - anexo 8525	Noc 1	224213000 - anexo 8517
U4-U12-U13	224213000 - anexo 8524	Noc 2	224213000 - anexo 8518
U5	224213000 - anexo 8523	Noc 3	224213000 - anexo 8519
U6-U8-U11	224213000 - anexo 8522	Noc 4	224213000 - anexo 8521
U7-U9-U10	224213000 - anexo 8529		

w www.dtpm.cl

Anexos

Anexo 1: Ubicación de Transporte Público (Servicios Especiales), para eventos de alta convocatoria

1. Parque Bicentenario Cerrillos

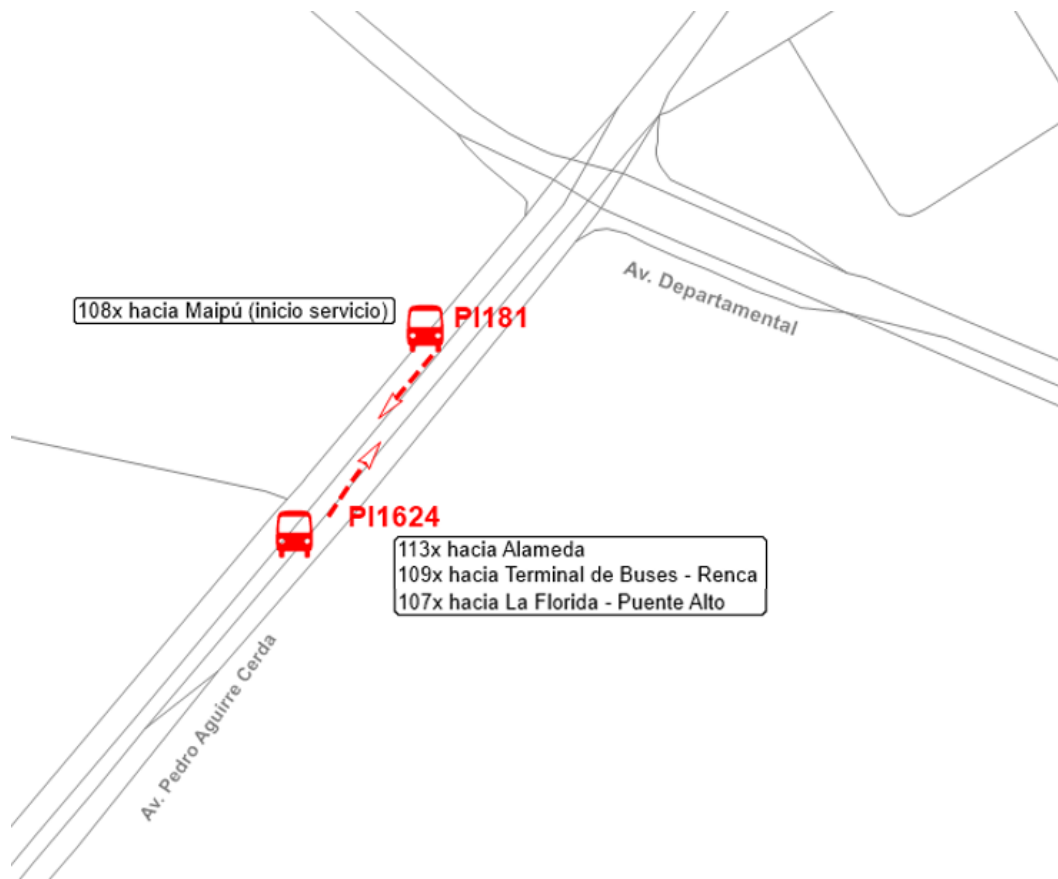


Ilustración 1. Paradas Salida Lollapalooza por Departamental (Punto de Inicio 108x)

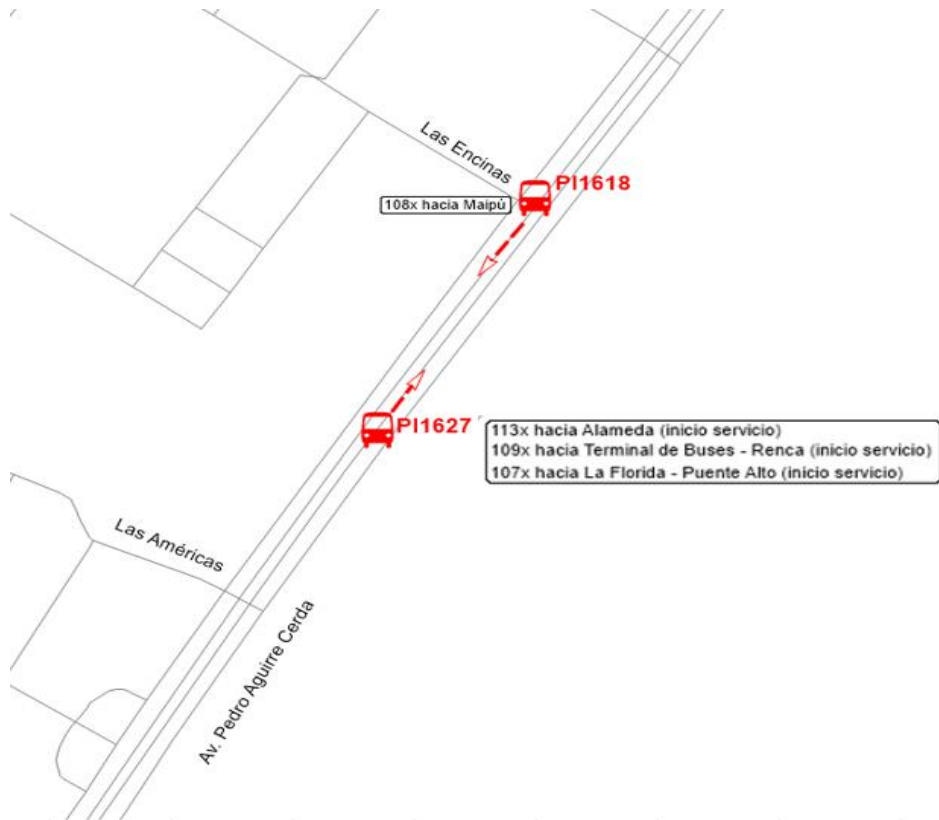


Ilustración 2. Paradas Salida Lollapalooza por Las Américas (Punto de Inicio 113x, 109x y 107x)

2. (M)Ñuble



Ilustración 3. Parada y Punto de Inicio 210x

3. (M) Ñuñoa

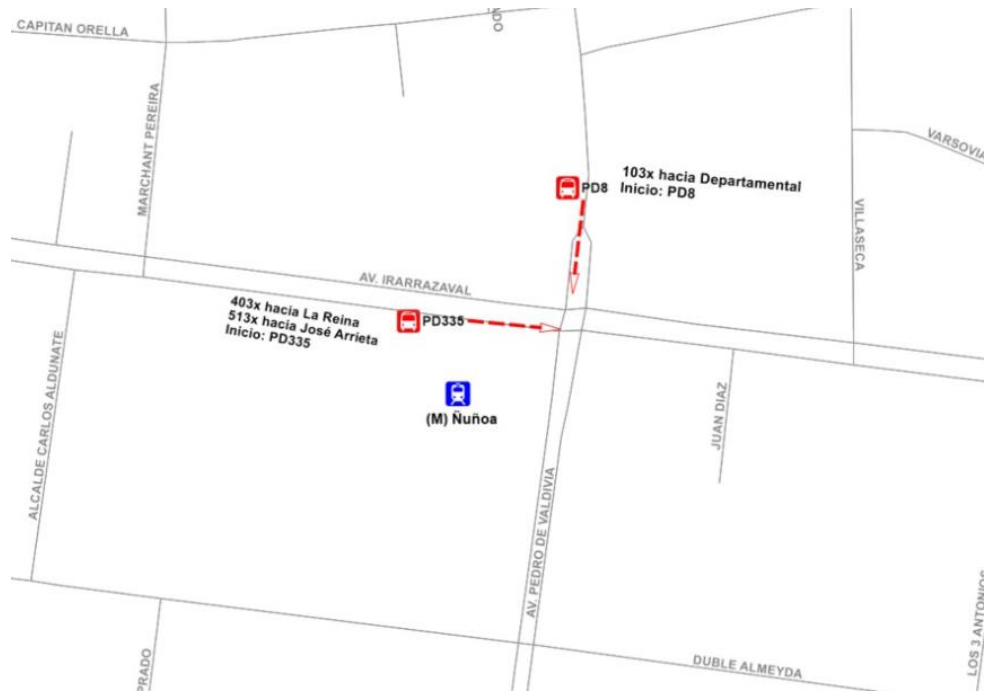


Ilustración 4. Paradas y Puntos de Inicio 103x (hacia el sur), 403x y 513x (hacia el oriente)

4. (M) Inés de Suárez



Ilustración 4. Paradas y Puntos de Inicio 518x

5. (M) Escuela Militar

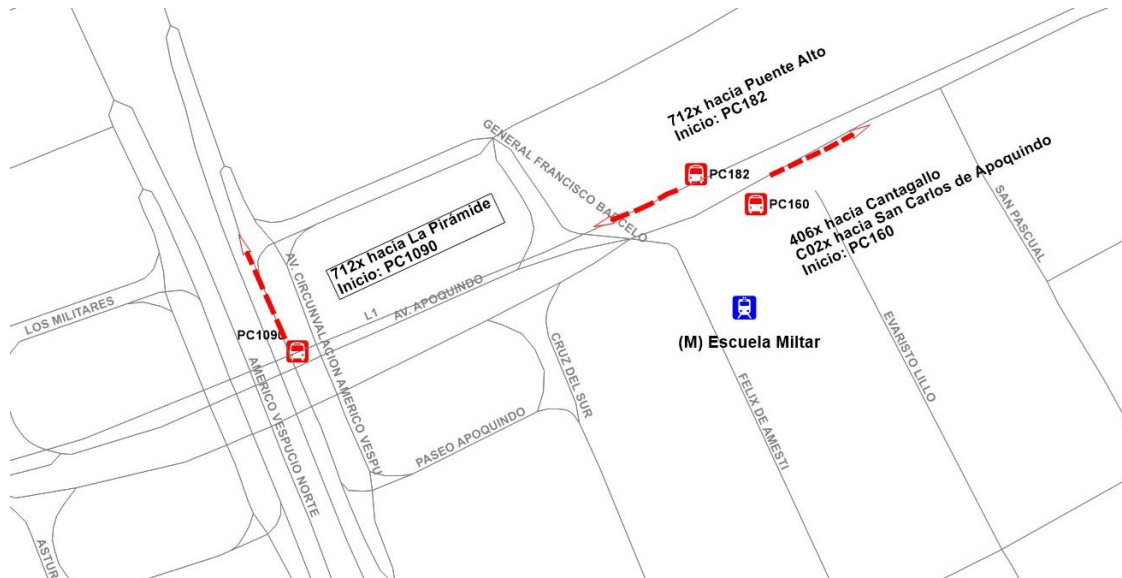


Ilustración 5. Paradas y Puntos de Inicio 712x (hacia el norte), 712x (hacia el sur), 406x y C02x (hacia el oriente)

6. EIM Franklin



Ilustración 6. Paradas y Puntos de Inicio 201x y 203Nx (hacia el norte), 201x y 301x (hacia el sur) (Trazados en Anexo 2 adjunto).

Cabe señalar que los puntos fuera del Parque Cerrillos se encuentran por confirmar, por lo que cualquier cambio se informará a la brevedad.

Los puntos definidos como inicio de servicio serán considerados para el registro de salidas, por lo que deben ser respetados.

En caso de que esto no pueda ser cumplido por los Concesionarios (por ejemplo, por instrucción de Carabineros), se solicita informar al CMB para coordinar y para tomar los resguardos necesarios en materia de publicación de índices de cumplimiento de frecuencias.